



Renommer

Renommer

Cartographie de l'aléa d'inondation (en vigueur) – Série

Aléa d'inondation par débordement de cours d'eau et par ruissellement

Aléa d'inondation par débordement et ruissellement – version raster, échelles inférieures au 1:


☐ Aléa très faible

☐ Aléa faible

☐ Aléa moyen

☐ Aléa élevé

Aléa d'inondation par débordement et ruissellement, échelles comprises entre le 1:25.000 et le


 110 : Aléa faible par débordement

 120 : Aléa moyen par débordement


 130 : Aléa élevé par débordement

 210 : Aléa faible par ruissellement

 220 : Aléa moyen par ruissellement

 230 : Aléa élevé par ruissellement

 310 : Aléa faible par débordement & ruissellement

 320 : Aléa moyen par débordement & ruissellement

 330 : Aléa élevé par débordement & ruissellement

Echelles supérieures au 1:5000

☐ Echelles supérieures au 1:5000

Cartes PDF officielles

Trames des cartes PDF au 1:10 000e de l'aléa d'inondation par débordement et par

☐ Trames des cartes PDF au 1:10 000e de l'aléa d'inondation par débordement et par

Trames des cartes PDF au 1:40 000e de l'aléa d'inondation par débordement et par

☐ Trames des cartes PDF au 1:40 000e de l'aléa d'inondation par débordement et par